



SISTEMA MUNICIPAL DE AGUAS / SANEAMIENTO DE SABINAS, COAHUILA

MUESTRAS DE AGUA PARA ANALISIS BACTERIOLOGICO

FECHA:	22/11/2023
LABORATORIO	SEMANA N° 47
ESTADO:	COAHUILA
MUNICIPIO:	SABINAS
LOCALIDAD:	SABINAS
DENOMINACION DEL ORGANISMO OPERADOR:	
POZOS FLORES MAGON 1 Y 2 POZO EL MEZQUITE	

NO. DE MUESTRA	HORA DEL MUESTREO	DOMICILIO	CLORO LIBRE RESIDUAL EN P.P.M.
1	9:00AM	FCO. I. MADERO CON HIDALGO #125 COL. CENTRO	0.2
2	9:20AM	FCO. I. MADERO #1577 COL. SARABIA	0.5
3	9:35AM	CALLE 1 S/N COL. LAZARO CARDENAS	0.2
4	9:45AM	RAUL LOPEZ SANCHEZ COL. COAHUILA	0.2

ATENTAMENTE


ÁREA TÉCNICA

c.c.p. LIC. CLAUDIA MARIA GARZA IRIBARREN. – GERENTE GENERAL
c.c.p.- Coordinador de Área Técnica





ESTRATEGIA NACIONAL DE MONITOREO DE CALIDAD DEL AGUA

MONITOREOS DE CLORO LIBRE RESIDUAL



ESTADO:	COAHUILA
MUNICIPIO:	SABINAS
LOCALIDAD:	SABINAS
DENOMINACION DEL ORGANISMO OPERADOR:	SIMAS SABINAS



SABINAS
EL ORGANISMO OPERADOR PARA LA REGION CARDENAS

FECHA:	27-11-23
SEMANA NO.:	47
SEMANA:	del 19 al 25 Nov

NO. DE MUESTRA	HORA DEL MUESTREO	DOMICILIO	UBICACIÓN GEOGRAFICA	CL LIBRE EN p.p.m	FIRMA DEL USUARIO
4	9:45 AM	RAUL LOPEZ SANCHEZ #788 COL. COAHUILA	27°51'27.95"N 101°08'23.35"O	0.2	
3	9:35 AM	CALLE 1 S/N COL. LAZARO CARDENAS	27°50'54.03"N 101°07'43.04"O	0.2	
2	9:20 AM	FCO. I. MADERO #1577 COL. SARABIA	27°50'27.38"N 101°06'49.88"O	0.2	
1	9:00 AM	FCO. I. MADERO E HIDALGO #125 COL. CENTRO	27°51'12.66"N 101°07'27.21"O	0.2	

OBSERVACIONES:

[Handwritten signature]

ÁREA TÉCNICA

[Handwritten signature]

SELLO DEL ORGANISMO OPERADOR



SISTEMA MUNICIPAL DE AGUAS Y SANEAMIENTO DE SABINAS, COAHUILA

MONITOREOS DE CLORO LIBRE RESIDUAL



ESTADO:	COAHUILA
MUNICIPIO:	SABINAS
LOCALIDAD:	AGUJITA
DENOMINACION DEL ORGANISMO OPERADOR:	SIMAS SABINAS



FECHA:	22-11-23
SEMANA NO.	47
SEMANA	Del 19 al 25 Nov.

NO. DE MUESTRA	HORA DEL MUESTREO	DOMICILIO	UBICACIÓN GEOGRAFICA	CL LIBRE EN p.p.m	FIRMA DEL USUARIO
1	10:30 AM	BLVD. DAVILA MONCADA #580 A	27°53'52.44"N 101°09'45.27"O	1.0	

OBSERVACIONES:

[Handwritten signature]


ÁREA TÉCNICA

[Handwritten signature]
ORGANISMO OPERADOR



SISTEMA MUNICIPAL DE AGUAS Y SANEAMIENTO DE SABINAS, COAHUILA

MONITORES DE CLORO LIBRE RESIDUAL



ESTADO:	COAHUILA
MUNICIPIO:	SABINAS
LOCALIDAD:	CLOETE
DENOMINACION DEL ORGANISMO OPERADOR:	SIMAS SABINAS



FECHA:	22-11-23
SEMANA NO.	17
SEMANA	Del 19 al 25 de Nov.

NO. DE MUESTRA	HORA DEL MUESTREO	DOMICILIO	UBICACIÓN GEOGRAFICA	CL LIBRE EN p.p.m	FIRMA DEL USUARIO
1	10:50 AM	CALLE BENITO JUAREZ S/N BARRIO #2	27°55'23.61"N 101°10'32.33"O	1.0	


OBSERVACIONES:

AREA TÉCNICA

SELO DEL ORGANISMO OPERADOR



MONITOREOS DE CLORO LIBRE RESIDUAL



ESTADO:	COAHUILA
MUNICIPIO:	SABINAS
LOCALIDAD:	SABINAS
DENOMINACION DEL ORGANISMO OPERADOR:	SIMAS SABINAS



FECHA:	22-11-23
SEMANA NO.	47
SEMANA	Del 19 al 25 Nov.

N°	HORA	DOMICILIO	UBICACIÓN GEOGRAFICA	CL. LIBRE p.p.m	FIRMA DEL USUARIO
1	11:10 AM	LOMA ALTA # 210	27°53'20.38"N 101°08'34.97"O	1.0	
2	11:30 AM	CALLE SAUCE S/N-COL. LA JOYA	27°51'43.97"N 101°06'25.07"O	1.0	
3	11:50 AM	NICOLAS BRAVO # 125 COL. SANTA CRUZ	27°51'20.74"N 101°06'35.64"O	1.0	
4	12:05 PM	ROGELIO MONTEMAYOR # 385 COL. 50 ANIVERSARIO	27°51'02.65"N 101°05'15.94"O	1.0	
5	12:20 PM	RIO NAZAS # 633 COL. INFONAVIT	27°50'26.59"N 101°06'18.62"O	1.0	
6	12:35 PM	GUERRERO # 917 COL. REYNERA	27°51'46.12"N 101°07'13.90"O	1.0	

OBSERVACIONES:

[Handwritten signature]

ÁREA TÉCNICA

SELLO DEL ORGANISMO OPERADOR

SIMAS SABINAS



SISTEMA MUNICIPAL DE AGUAS Y SANEAMIENTO DE SABINAS, COAHUILA

MUESTRAS DE AGUA PARA ANALISIS BACTERIOLOGICO

FECHA:	14/NOVIEMBRE/2023
LABORATORIO	SEMANA N° 46

ESTADO:	COAHUILA
MUNICIPIO:	SABINAS
LOCALIDAD:	SABINAS
DENOMINACION DEL ORGANISMO OPERADOR:	POZOS FLORES MAGON 1 Y 2 POZO EL MEZQUITE

NO. DE MUESTRA	HORA DEL MUESTREO	DOMICILIO	CLORO LIBRE RESIDUAL EN P.P.M.
1	9:30 AM	FCO. I. MADERO CON HIDALGO #125 COL. CENTRO	0.2
2	9:47 AM	FCO. I. MADERO #1577 COL. SARABIA	0.2
3	10:05 AM	CALLE 1 S/N COL. LAZARO CARDENAS	0.5
4	10:15 AM	RAUL LOPEZ SANCHEZ COL. COAHUILA	0.5

ATENTAMENTE


ÁREA TÉCNICA

c.e.p. LIC. CLAUDIA MARIA GARZA IRIBARREN. - GERENTE GENERAL
c.e.p.- Coordinador de Área Técnica



SABINAS
EL CORAZÓN DE LA REGIÓN CARBONIFERA



MONITOREOS DE CLORO LIBRE RESIDUAL



ESTADO:	COAHUILA
MUNICIPIO:	SABINAS
LOCALIDAD:	SABINAS
DENOMINACION DEL ORGANISMO OPERADOR:	SIMAS SABINAS



FECHA:	14-Nov. 23
SEMANA NO.	46
SEMANA	De 12 de Nov. 18

NO. DE MUESTRA	HORA DEL MUESTREO	DOMICILIO	UBICACIÓN GEOGRAFICA	CL LIBRE EN p.p.m	FIRMA DEL USUARIO
4	10:15 AM	RAUL LOPEZ SANCHEZ #788 COL. COAHUILA	27°51'27.95"N 101°08'23.35"O	0.5	
3	10:05 AM	CALLE 1 S/N COL. LAZARO CARDENAS	27°50'54.03"N 101°07'43.04"O	0.5	
2	9:47 AM	FCO. I. MADERO #1577 COL. SARABIA	27°50'27.38"N 101°06'49.88"O	0.2	
1	9:30 AM	FCO. I. MADERO E HIDALGO #125 COL. CENTRO	27°51'12.66"N 101°07'27.21"O	0.2	


OBSERVACIONES:

[Handwritten signature]

AREA TÉCNICA

[Handwritten signature]

SELLO DEL ORGANISMO OPERADOR



MONITOREOS DE CLORO LIBRE RESIDUAL



SISTEMA MUNICIPAL DE AGUAS Y COMERCIALIZADORA DE SABINAS, COAHUILA



ESTADO:	COAHUILA
MUNICIPIO:	SABINAS
LOCALIDAD:	CLOETE
DENOMINACION DEL ORGANISMO OPERADOR:	SIMAS SABINAS

FECHA:	14-NOV-23
SEMANA NO.	570
SEMANA	Del 12 de Nov. al 18 Nov.

NO. DE MUESTRA	HORA DEL MUESTREO	DOMICILIO	UBICACIÓN GEOGRAFICA	CL LIBRE EN p.p.m	FIRMA DEL USUARIO
1	10:35 AM	CALLE BENITO JUAREZ S/N BARRIO #2	27°55'23.61"N 101°10'32.33"O	1.0	

OBSERVACIONES:

[Handwritten signature]

ÁREA TÉCNICA

[Handwritten signature]

SELLO DEL ORGANISMO OPERADOR



ESTERILIZACIÓN DE AGUA Y OMBREANTE DE SABINAS - OMBREA

MONITOREOS DE CLORO LIBRE RESIDUAL



ESTADO:	COAHUILA
MUNICIPIO:	SABINAS
LOCALIDAD:	AGUJITA
DENOMINACION DEL ORGANISMO OPERADOR:	SIMAS SABINAS



SABINAS
ESTERILIZACIÓN DE AGUA Y OMBREANTE DE SABINAS - OMBREA

FECHA:	14 Nov. 23
SEMANA NO.	46
SEMANA	Del 12 de Nov. 18


NO. DE MUESTRA	HORA DEL MUESTREO	DOMICILIO	UBICACIÓN GEOGRAFICA	CL LIBRE EN p.p.m	FIRMA DEL USUARIO
1	11:00 AM	BLVD. DAVILA MONCADA #580 A	27°53'52.44"N 101°09'45.27"O	1.0	

OBSERVACIONES:

[Handwritten signature]

ÁREA TÉCNICA

[Handwritten signature]
ORGANISMO OPERADOR



SECRETARÍA DE SALUD PÚBLICA Y PROTECCIÓN AMBIENTAL

MONITOREOS DE CLORO LIBRE RESIDUAL



ESTADO:	COAHUILA
MUNICIPIO:	SABINAS
LOCALIDAD:	SABINAS
DENOMINACION DEL ORGANISMO OPERADOR:	SIMAS SABINAS



FECHA:	14-Nov-23
SEMANA NO.	216
SEMANA	Del 12 Nov. al 18

N°	HORA	DOMICILIO	UBICACIÓN GEOGRAFICA	CL LIBRE P.P.m	FIRMA DEL USUARIO
1	11:22 AM	LOMA ALTA # 210	27°53'20.38"N 101°08'34.97"O	1.0	
2	11:45 AM	CALLE SAUCE S/N COL. LA JOYA	27°51'43.97"N 101°06'25.07"O	1.0	
3	12:10 PM	NICOLAS BRAVO # 125 COL. SANTA CRUZ	27°51'20.74"N 101°06'35.64"O	1.0	
4	12:30 PM	ROGELIO MONTEMAYOR # 385 COL. 50 ANIVERSARIO	27°51'02.65"N 101°05'15.94"O	1.0	
5	12:55 AM	RIO NAZAS # 633 COL. INFONAVIT	27°50'26.59"N 101°06'18.62"O	1.0	
6	01:28 AM	GUERRERO # 917 COL. REYNERA	27°51'46.12"N 101°07'13.90"O	1.0	

OBSERVACIONES:

ÁREA TÉCNICA

[Signature]

SELLO DEL ORGANISMO OPERADOR

MUESTRAS DE AGUA PARA ANALISIS BACTERIOLOGICO

FECHA:	07/NOVIEMBRE/2023
LABORATORIO	SEMANA N° 45

ESTADO:	COAHUILA
MUNICIPIO:	SABINAS
LOCALIDAD:	SABINAS
DENOMINACION DEL ORGANISMO OPERADOR:	POZOS FLORES MAGON 1 Y 2 POZO EL MEZQUITE

NO. DE MUESTRA	HORA DEL MUESTREO	DOMICILIO	CLORO LIBRE RESIDUAL EN P.P.M.
1	9:12 AM	FCO. I. MADERO CON HIDALGO #125 COL. CENTRO	0.2
2	9:22 AM	FCO. I. MADERO #1577 COL. SARABIA	0.2
3	9:34 AM	CALLE 1 S/N COL. LAZARO CARDENAS	0.2
4	9:50 AM	RAUL LOPEZ SANCHEZ COL. COAHUILA	0.2

ATENTAMENTE




ÁREA TÉCNICA

c.e.p. LIC. CLAUDIA MARIA GARZA IRIBARREN. - GERENTE GENERAL
c.e.p.- Coordinador de Área Técnica





MONITOREOS DE CLORO LIBRE RESIDUAL



ESTADO:	COAHUILA
MUNICIPIO:	SABINAS
LOCALIDAD:	SABINAS
DENOMINACION DEL ORGANISMO OPERADOR:	SIMAS SABINAS



FECHA:	07-NOV-2023
SEMANA NO.	45
SEMANA	Del 5 de Nov. al 11 de Nov.

NO. DE MUESTRA	HORA DEL MUESTREO	DOMICILIO	UBICACIÓN GEOGRAFICA	CL LIBRE EN p.p.m	FIRMA DEL USUARIO
4	9:50 AM	RAUL LOPEZ SANCHEZ #788 COL. COAHUILA	27°51'27.95"N 101°08'23.35"O	0.2	
3	9:34 AM	CALLE 1 S/N COL. LAZARO CARDENAS	27°50'54.03"N 101°07'43.04"O	0.2	
2	9:22 AM	FCO. I. MADERO #1577 COL. SARABIA	27°50'27.38"N 101°06'49.88"O	0.2	
1	9:12 AM	FCO. I. MADERO E HIDALGO #125 COL. CENTRO	27°51'12.66"N 101°07'27.21"O	0.2	

OBSERVACIONES:

ÁREA TÉCNICA

[Handwritten signature]

SELLO DEL ORGANISMO OPERADOR



SISTEMA MUNICIPAL DE AGUAS Y SANEAMIENTO DE SABINAS, COAHUILA

MONITOREOS DE CLORO LIBRE RESIDUAL



ESTADO:	COAHUILA
MUNICIPIO:	SABINAS
LOCALIDAD:	AGUJITA
DENOMINACION DEL ORGANISMO OPERADOR:	SIMAS SABINAS




FECHA:	07- Nov. 2023
SEMANA NO.	45
SEMANA	Del 5 Nov. al 11

NO. DE MUESTRA	HORA DEL MUESTREO	DOMICILIO	UBICACIÓN GEOGRAFICA	CL LIBRE EN p.p.m	FIRMA DEL USUARIO
1	10:20 AM	BLVD. DAVILA MONCADA #580 A	27°53'52.44"N 101°09'45.27"O	1.0	


OBSERVACIONES:


ÁREA TÉCNICA


ORGANISMO OPERADOR



MONITOREOS DE CLORO LIBRE RESIDUAL



SISTEMA MUNICIPAL DE AGUAS Y COMERCIO DE COAHUILA



ESTADO:	COAHUILA
MUNICIPIO:	SABINAS
LOCALIDAD:	CLOETE
DENOMINACION DEL ORGANISMO OPERADOR:	SIMAS SABINAS


FECHA:	07- Nov. 2023
SEMANA NO.:	45
SEMANA:	Del 5 Nov. Al 11

NO. DE MUESTRA	HORA DEL MUESTREO	DOMICILIO	UBICACIÓN GEOGRAFICA	CL LIBRE EN p.p.m	FIRMA DEL USUARIO
1	10:40	CALLE BENITO JUAREZ S/N BARRIO #2	27°55'23.61"N 101°10'32.33"O	1.0	


OBSERVACIONES:



ÁREA TÉCNICA



SELLO DEL ORGANISMO OPERADOR



MONITORES DE CLORO LIBRE RESIDUAL

SISTEMA MONITOREO LIBRE RESIDUAL DE SABINAS COAHUILA

ESTADO:	COAHUILA
MUNICIPIO:	SABINAS
LOCALIDAD:	SABINAS
DENOMINACION DEL ORGANISMO OPERADOR:	SIMAS SABINAS



FECHA:	07-NOV-2023
SEMANA NO.	45
SEMANA	Del 5 Nov. 91 11

N°	HORA	DOMICILIO	UBICACIÓN GEOGRAFICA	CL LIBRE p.p.m	FIRMA DEL USUARIO
1	11:05 AM	LOMA ALTA # 210	27°53'20.38"N 101°08'34.97"O	1.0	
2	11:25 AM	CALLE SAUCE S/N COL. LA JOYA	27°51'43.97"N 101°06'25.07"O	1.0	
3	11:45 AM	NICOLAS BRAVO # 125 COL. SANTA CRUZ	27°51'20.74"N 101°06'35.64"O	1.0	
4	12:10 AM	ROGELIO MONTEMAYOR # 385 COL. 50 ANIVERSARIO	27°51'02.65"N 101°05'15.94"O	1.0	
5	12:40 AM	RIO NAZAS # 633 COL. INFONAVIT	27°50'26.59"N 101°06'18.62"O	1.0	
6	01:10 PM	GUERRERO # 917 COL. REYNERA	27°51'46.12"N 101°07'13.90"O	1.0	

OBSERVACIONES:

[Handwritten signature]

ÁREA TÉCNICA

[Handwritten signature]

SELLO DEL ORGANISMO OPERADOR



MUESTRAS DE AGUA PARA ANALISIS BACTERIOLOGICO

FECHA:	63/Noviembre/2023
LABORATORIO	SEMANA N° 44

ESTADO:	COAHUILA
MUNICIPIO:	SABINAS
LOCALIDAD:	SABINAS
DENOMINACION DEL ORGANISMO OPERADOR:	
POZOS FLORES MAGON 1 Y 2 POZO EL MEZQUITE	

NO. DE MUESTRA	HORA DEL MUESTREO	DOMICILIO	CLORO LIBRE RESIDUAL EN P.P.M.
1	11:50 AM.	FCO. I. MADERO CON HIDALGO #125 COL. CENTRO	0.2
2	12:00 pm	FCO. I. MADERO #1577 COL. SARABIA	1.0
3	12:10 pm	CALLE 1 S/N COL. LAZARO CARDENAS	0.5
4	12:20 pm	RAUL LOPEZ SANCHEZ COL. COAHUILA	0.2

ATENTAMENTE


ÁREA TÉCNICA

c.c.p. LIC. CLAUDIA MARIA GARZA IRIBARREN. - GERENTE GENERAL
c.c.p.- Coordinador de Área Técnica





MONITORES DE CLORO LIBRE RESIDUAL



ESTADO:	COAHUILA
MUNICIPIO:	SABINAS
LOCALIDAD:	SABINAS
DENOMINACION DEL ORGANISMO OPERADOR:	SIMAS SABINAS



SABINAS

FECHA:	03-NOV. 2023
SEMANA NO.	44
SEMANA	1 de Nov. al 24

NO. DE MUESTRA	HORA DEL MUESTREO	DOMICILIO	UBICACIÓN GEOGRAFICA	CL LIBRE EN p.p.m	FIRMA DEL USUARIO
4	12:20 PM	RAUL LOPEZ SANCHEZ #788 COL. COAHUILA	27°51'27.95"N 101°08'23.35"O	0.2	
3	12:00 PM	CALLE 1 S/N COL. LAZARO CARDENAS	27°50'54.03"N 101°07'43.04"O	0.5	
2	12:00 PM	FCO. I. MADERO #1577 COL. SARABIA	27°50'27.38"N 101°06'49.88"O	1.0	
1	11:50 AM	FCO. I. MADERO E HIDALGO #125 COL. CENTRO	27°51'12.66"N 101°07'27.21"O	0.2	

OBSERVACIONES:

3

AREA TÉCNICA

Logo

SELLO DEL ORGANISMO OPERADOR



MONITOREOS DE CLORO LIBRE RESIDUAL



SISTEMA MUNICIPAL DE AGUAS Y SANEAMIENTO DE SABINAS, COAHUILA



ESTADO:	COAHUILA
MUNICIPIO:	SABINAS
LOCALIDAD:	AGUJITA
DENOMINACION DEL ORGANISMO OPERADOR:	SIMAS SABINAS



FECHA:	03-NOV. 2023
SEMANA NO.	44
SEMANA	Del 1 de Nov. 24

NO. DE MUESTRA	HORA DEL MUESTREO	DOMICILIO	UBICACIÓN GEOGRAFICA	CL LIBRE EN p.p.m	FIRMA DEL USUARIO
1	12:10 pm	BLVD. DAVILA MONCADA #580 A	27°53'52.44"N 101°09'45.27"O	1.0	

OBSERVACIONES:

ÁREA TÉCNICA

ORGANISMO OPERADOR



SISTEMA MUNICIPAL DE AGUAS POTABLES Y SANEAMIENTO DE COAHUILA

MONITOREOS DE CLORO LIBRE RESIDUAL



ESTADO:	COAHUILA
MUNICIPIO:	SABINAS
LOCALIDAD:	CLOETE
DENOMINACION DEL ORGANISMO OPERADOR:	SIMAS SABINAS



FECHA:	03-NOV-2023
SEMANA NO.:	42
SEMANA:	Del 1 de nov. a 14 nov.

NO. DE MUESTRA	HORA DEL MUESTREO	DOMICILIO	UBICACIÓN GEOGRAFICA	CL LIBRE EN p.p.m	FIRMA DEL USUARIO
1	12:30	CALLE BENITO JUAREZ S/N BARRIO #2	27°55'23.61"N 101°10'32.33"O	1.0	

OBSERVACIONES:

[Signature]
ÁREA TÉCNICA

[Signature]
SELLO DEL ORGANISMO OPERADOR



SISTEMA MUNICIPAL DE AGUAS Y SANEAMIENTO DE SABINAS COAHUILA

MONITORES DE CLORO LIBRE RESIDUAL



ESTADO:	COAHUILA
MUNICIPIO:	SABINAS
LOCALIDAD:	SABINAS
DENOMINACION DEL ORGANISMO OPERADOR:	SIMAS SABINAS

FECHA:	03-Nov-2023
SEMANA NO.	44
SEMANA	Del 1 al 4 Nov.

N°	HORA	DOMICILIO	UBICACIÓN GEOGRAFICA	CL LIBRE p.p.m	FIRMA DEL USUARIO
1	12:50 PM	LOMA ALTA # 210	27°53'20.38"N 101°08'34.97"O	1.0	
2	01:15 PM	CALLE SAUCE S/N COL. LA JOYA	27°51'43.97"N 101°06'25.07"O	1.0	
3	01:35 PM	NICOLAS BRAVO # 125 COL. SANTA CRUZ	27°51'20.74"N 101°06'35.64"O	1.0	
4	01:55 PM	ROGELIO MONTEMAYOR # 385 COL. 50 ANIVERSARIO	27°51'02.65"N 101°05'15.94"O	1.0	
5	02:20 PM	RIO NAZAS # 633 COL. INFONAVIT	27°50'26.59"N 101°06'18.62"O	1.0	
6	02:40 PM	GUERRERO # 917 COL. REYNERA	27°51'46.12"N 101°07'13.90"O	1.0	

OBSERVACIONES:



ÁREA TÉCNICA



SELLO DEL ORGANISMO OPERADOR